




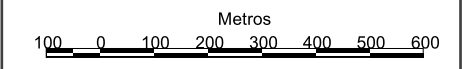


**CATÁLOGO DE BIENES Y ESPACIOS PROTEGIDOS
SOTO DEL REAL (Madrid)**

PLANO BIENES PROTEGIDOS ZONA SUROESTE
Nº 6

- LEYENDA
-  Limite Término Municipal
 -  Rios, Arroyos
 -  Curvas de nivel
 -  Vía Pecuarias y caminos
 -  Puntos Catálogo de Bienes



Proyección: UTM, Datum: ETRS89
Fuente: BTN Instituto Geográfico Nacional
Fecha: Marzo 2022



PROMOTOR: Ayto. Soto del Real
EQUIPO REDACTOR: Equipo Patrimonio Sierra

