










**LEYENDA**

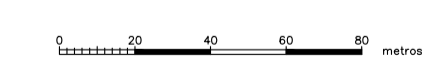
-  Límite Término Municipal

---

- CATASTRAL URBANA**
-  66012 N° Manzana Catastral
-  141 N° Parcela Catastral


---

- ALTURAS**
-  Parcela Vacante
-  1 Altura
-  2 Altura
-  3 Altura
-  4 Altura
-  5 Altura



**PLAN GENERAL DE SOTO DEL REAL (Madrid)**

**DOCUMENTO DE AVANCE**  
**PLANOS DE INFORMACIÓN** JUNIO 2021

	DETALLE URBANO		INFORMACIÓN	<b>27</b> NÚMERO		
	ESTRUCTURA CATASTRAL URBANA, ALTURAS Y SUELOS VACANTES				ESCALA	1 / 2.000
	Promotor:				Equipo redactor:	

	Excmo. Ayuntamiento Soto del Real		sismas arquitectura, s.l.
---	-----------------------------------	---	---------------------------