








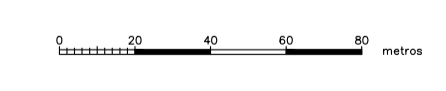



LEYENDA


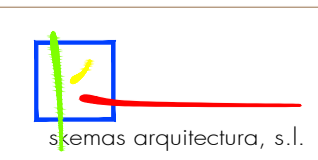
-  Límite Término Municipal
- CATASTRAL URBANA**
-  66012 N° Manzana Catastral
-  141 N° Parcela Catastral
- ALTURAS**
-  Parcela Vacante
-  1 Altura
-  2 Altura
-  3 Altura
-  4 Altura
-  5 Altura



PLAN GENERAL DE SOTO DEL REAL (Madrid)

DOCUMENTO DE AVANCE
PLANOS DE INFORMACIÓN JUNIO 2021

	DETALLE URBANO	24 NÚMERO
	ESTRUCTURA CATASTRAL URBANA, ALTURAS Y SUELOS VACANTES	
	ESCALA 1 / 2.000	

Promotor:  Excmo. Ayuntamiento Soto del Real	Equipo redactor:  sismas arquitectura, s.l.
--	---