








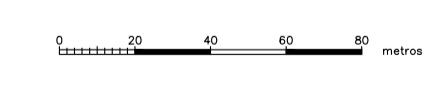


**LEYENDA**

-  Límite Término Municipal
- CATASTRAL URBANA**
-  66012 N° Manzana Catastral
-  141 N° Parcela Catastral
- ALTURAS**
-  Parcela Vacante
-  1 Altura
-  2 Altura
-  3 Altura
-  4 Altura
-  5 Altura



**PLAN GENERAL DE SOTO DEL REAL (Madrid)**

**DOCUMENTO DE AVANCE**  
**PLANOS DE INFORMACIÓN** JUNIO 2021

	DETALLE URBANO		INFORMACIÓN	<b>20</b> NÚMERO
	ESTRUCTURA CATASTRAL URBANA. ALTURAS Y SUELOS VACANTES			
Promotor:  Excmo. Ayuntamiento Soto del Real		Equipo redactor:  sistemas arquitectura, s.l.		