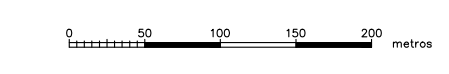


LEYENDA


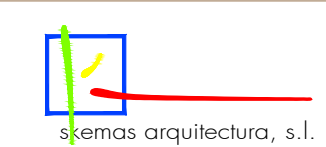
- Límite Término Municipal
- Carreteras Autonómicas
- Línea Ferrocarril
- Vías Principales comunicación Núcleo Urbano
- Vías Secundarias comunicación Núcleo Urbano
- Vía Ciclista Asfaltada
- Ruta Anillo Verde
- - - Camiñ asfaltado Peatonal/Bicli (Prioridad Peatonal)
- Vías Ciclabiles
- - - Ciclomadríd senda sin asfaltar
- Vía ciclista senda sin asfaltar
- Equipamiento
- Zona Verde



PLAN GENERAL DE SOTO DEL REAL (Madrid)

DOCUMENTO DE AVANCE
PLANOS DE INFORMACIÓN JUNIO 2021

CARACTERIZACIÓN URBANA
 REDES DE MOVILIDAD

| | |
|--|--|
|  <p>Promotor: Escmp. Ayuntamiento Soto del Real</p> |  <p>Equipo redactor: Semas arquitectura, s.l.</p> |
|--|--|

INFORMACIÓN
116
 Número
 ESCALA 1 / 5.000