







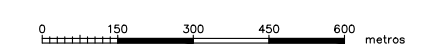


LEYENDA

-  Límite Término Municipal
-  Límite Cuenca Alta del Manzanares 2021

CLASIFICACIÓN


-  Suelo Urbano
-  Suelo Urbanizable
- Suelo No Urbanizable Especialmente Protegido
 -  Protección Ganadera
 -  Protección por las Peculiaridades del Terreno
 -  Ley Cuenca Alta del Manzanares
-  Instalaciones aisladas
 - 1 - Las Cabañas
 - 2 - Camping Mediano
 - 3 - Fábrica
 - 4 - Karting
 - 5 - Camping ICONA
 - 6 - Equipamiento público exterior




PLAN GENERAL DE SOTO DEL REAL (Madrid)

DOCUMENTO DE AVANCE
PLANOS DE INFORMACIÓN JUNIO 2021

PLANEAMIENTO	INFORMACIÓN	11
PLANEAMIENTO VIGENTE: CLASIFICACIÓN DEL SUELO	ESCALA	1 / 15.000

Promotor:  Excmo. Ayuntamiento Soto del Real

Equipo redactor:  sitemas arquitectura, s.l.