

Normas Subsidiarias de Planeamiento Municipal

Soto del Real

1987



Consejería de Obras Públicas
Urbanismo y Transportes

Dirección General de Urbanismo y
Planificación Regional




Comunidad de Madrid


Catálogo

0 0 1 4 0 9 1 4 2 1 2

655MIAR NORMAS SOTO DEL REAL



A N E X O I
CATALOGO DEL PATRIMONIO ARQUITECTONICO



SEMIPAR NORMAS SOTO DEL REAL



Uso	Situación	Grado Protección
1 Puente	Travesía de la Iglesia	2
2 Iglesia	Travesía de la Iglesia	1
3 Vivienda	C/San Sebastian	3
4 Vivienda	Calle de la Iglesia	3
5 Vivienda	Calle de la Iglesia	3
6 Vivienda	Travesía de la Iglesia	3
7 Escuelas	Cra. Torrelaguna al Escorial	3
8 Vivienda	Calle de los Angeles	3
9 Vivienda	Calle de El Paular	1
10 Vivienda	Plaza Generalísimo	1
11 Vivienda	Calle de los Caidos	1
12 Vivienda	Plaza Dr. Morcillo	3
13 Vivienda	Calles de los Fresnos	1
14 Vivienda	Calle de los Caidos	1
15 Vivienda	Plaza Dr. Morcillo	1
16 Sin uso	Cra. Torrelaguna al Escorial	3
17 Vivienda	Prado de la Orden	3
18 Est.FF.CC	Carretera de Madrid	1

COMUNIDAD DE MADRID
 D. URBANÍSTICA
 2-A-124-1987
 REGISTRADO
 1

La normativa de Protección Específica se detalla en el apartado 7.4.3 del Documento de Normas Urbanísticas.



REVISION NORMAS SUBSIDIARIAS SOTO DEL REAL
CATALOGO DEL PATRIMONIO ARQUITECTONICO

COMUNIDAD AUTONOMA DE MADRID
 DIRECCION GENERAL DE MONUMENTOS Y BENEPLACIDO
 Documento nº _____
 Fecha de expedición: 24 FEB 1987
 EL TECNICO INFORMANTE: [Signature]



1



2



3



4



5



6



7



8



9



10



11



12




13

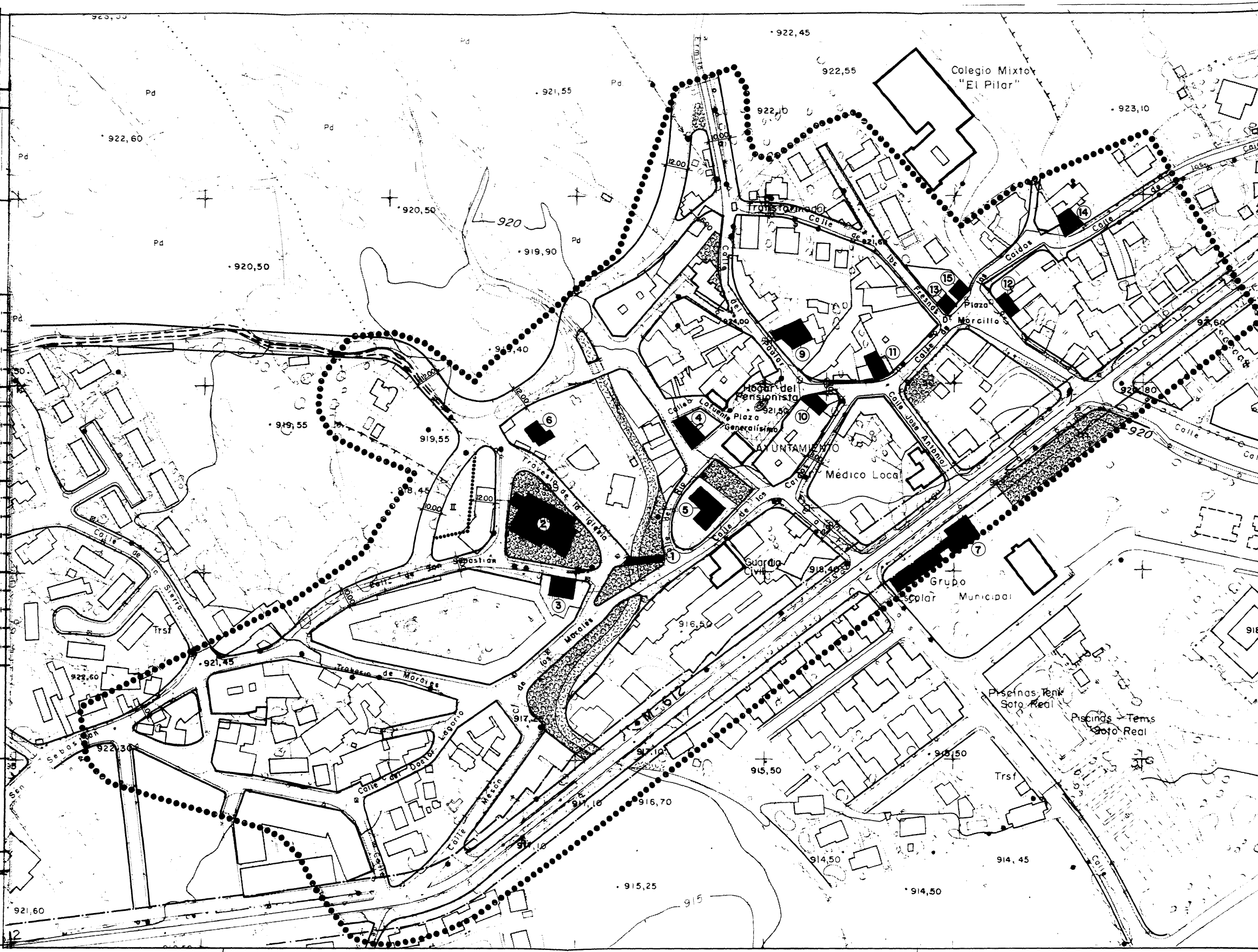


14



15





- DELIMITACION DE ALINEACIONES EN EL AREA DEL NUCLEO PRIMITIVO DE POBLACION
- ALINEACION Y DIVISION DE SUELO DE DOMINIO Y USO PUBLICO CON EL SUELO PRIVADO
- ESPACIO PUBLICO VIARIO
- ▨ VERDE PUBLICO
- ▩ ENCAUZAMIENTO, ARROYO
- EDIFICIOS CATALOGADOS
- ALINEACION DE TRAVESIA (LINEA DE EDIFICACION)

DOCUMENTACION A QUE SE REFIERE EL ACUERDO
 CONSEJO DE GOBIERNO DE FECHA 5 MAR 1987
 PUBLICACION EN EL B.O.E. DE FECHA 10 MAR 1987
 PRONUNCIAMIENTO DE FECHA 1 MAR 1987
 FIRMADO POR EL SECRETARIO GENERAL TECNICO

COMISION DE
 DIRECCION GENERAL DE
 DOCUMENTACION
 24 FEB 1987
 EL TECNICO RESPONSABLE

EXCMO AYUNTAMIENTO DE
SOTO DEL REAL
 S-0020894-1

REVISION DE LAS
 NORMAS SUBSIDIARIAS

PLANO
**CATALOGO Y
 ALINEACIONES DEL
 CASCO PRIMITIVO**

ICC.P
 Nº
4.2
 ESCALA
 1:1.000
 1.986